



AGENZIA INTERREGIONALE PER IL FIUME PO - AIPo

UFFICIO OPERATIVO DI PARMA

PROGETTO

Importo €. 1.000.000,00

RE-1006 LAVORI URGENTI DI RIPRISTINO DELLA SEZIONE IDRAULICA E RIPROFILATURA DELLE SPONDE IN TRATTI SALTUARI DEL T. CROSTOLO TRA LA CASSA DI ESPANSIONE IN LOCALITÀ RIVALTA (RE) E L'ABITATO DI REGGIO EMILIA

ALLEGATO

**ELABORATI GRAFICI:
PLANIMETRIE CATASTALI**

6c

Gruppo di Progettazione :

Geom. Cristiano Caltabellotta

Geom. Francesco Bassi

Ing. Andrea Reverberi

Visto : IL RESPONSABILE DEL PROCEDIMENTO
(Dott. Ing. Monica Larocca)

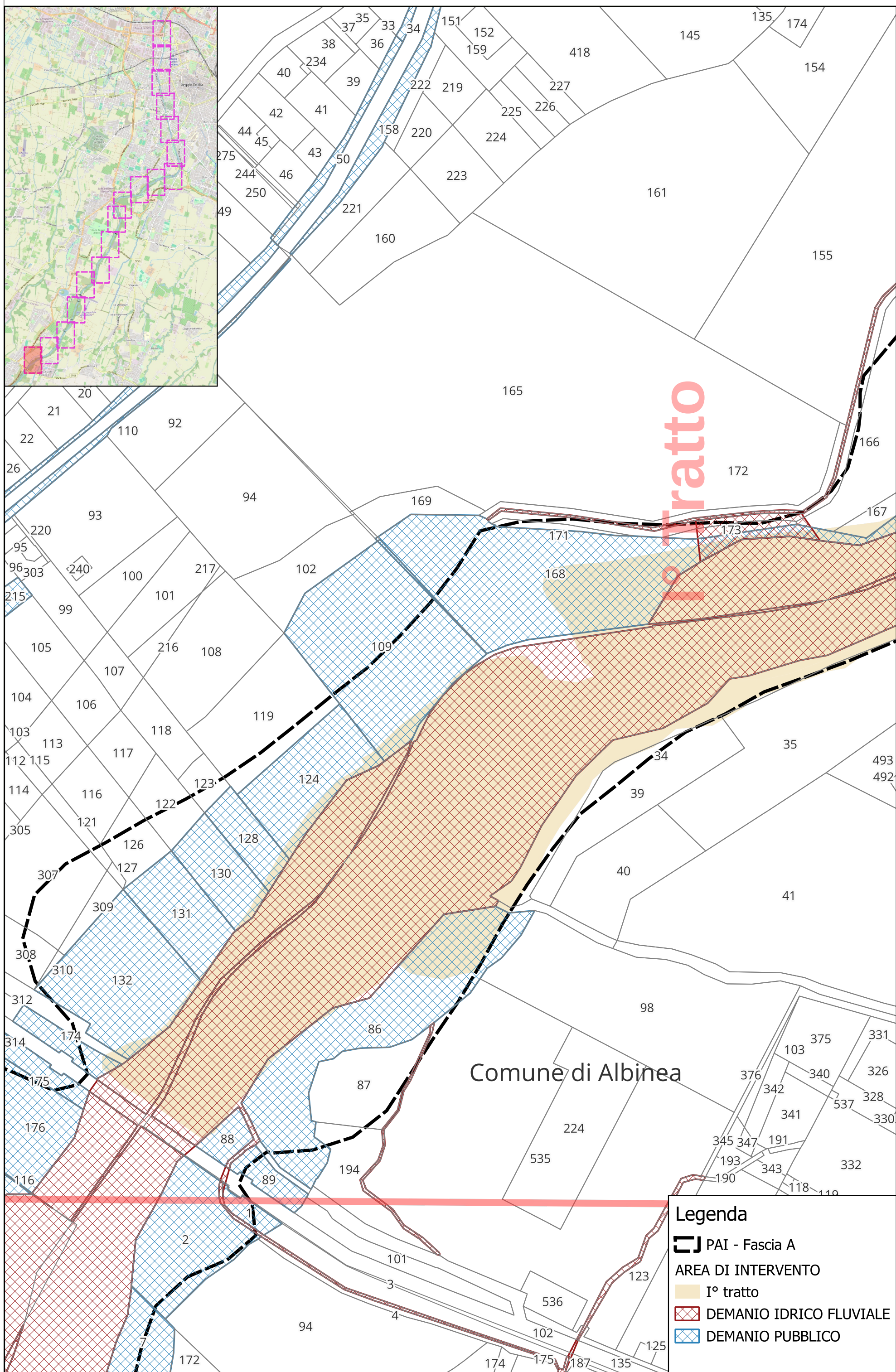
PERIZIA N° 1261

DATA: 09/09/2024

PROT. N°

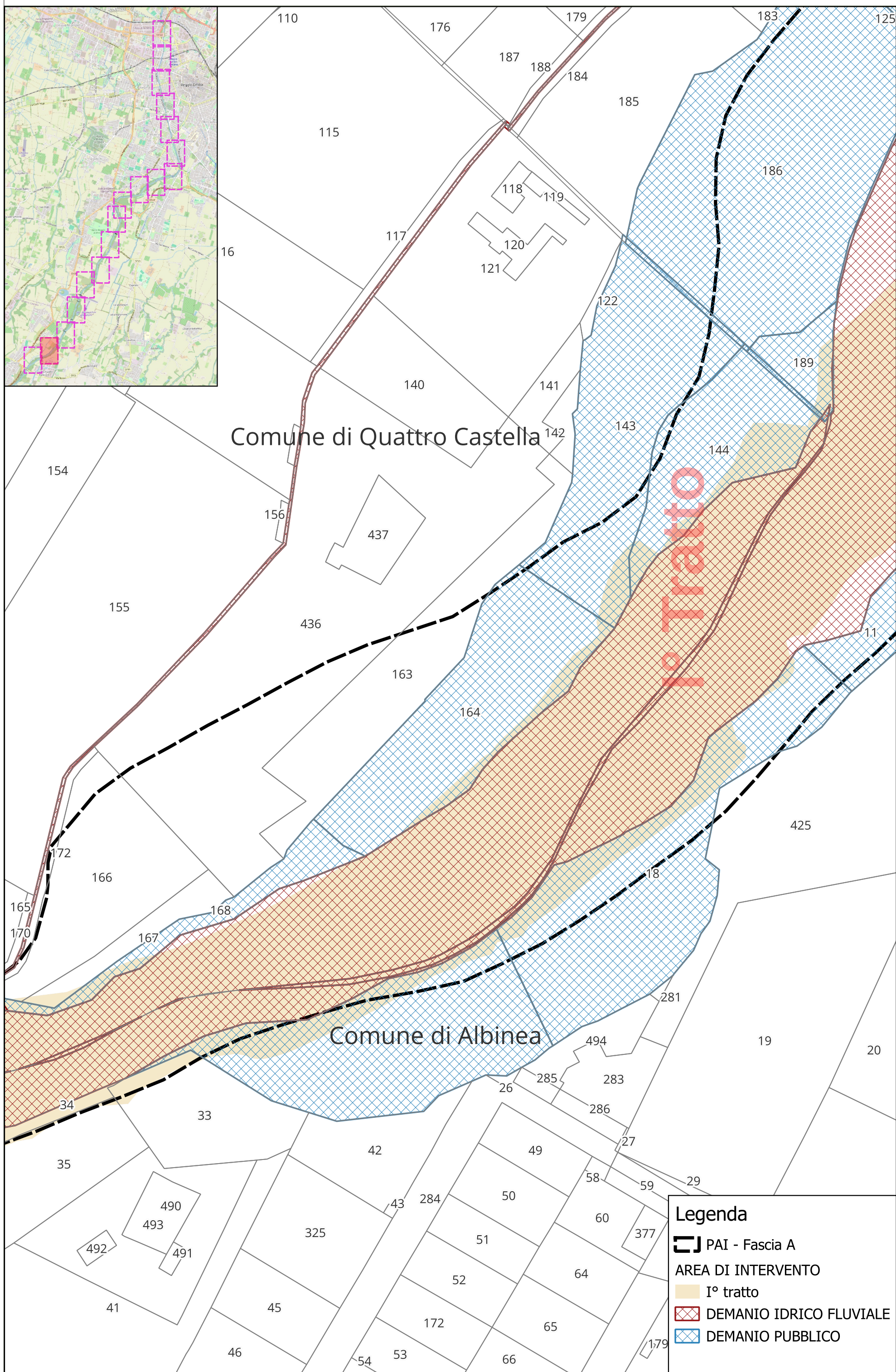
AGGIORNAMENTI

DATA:



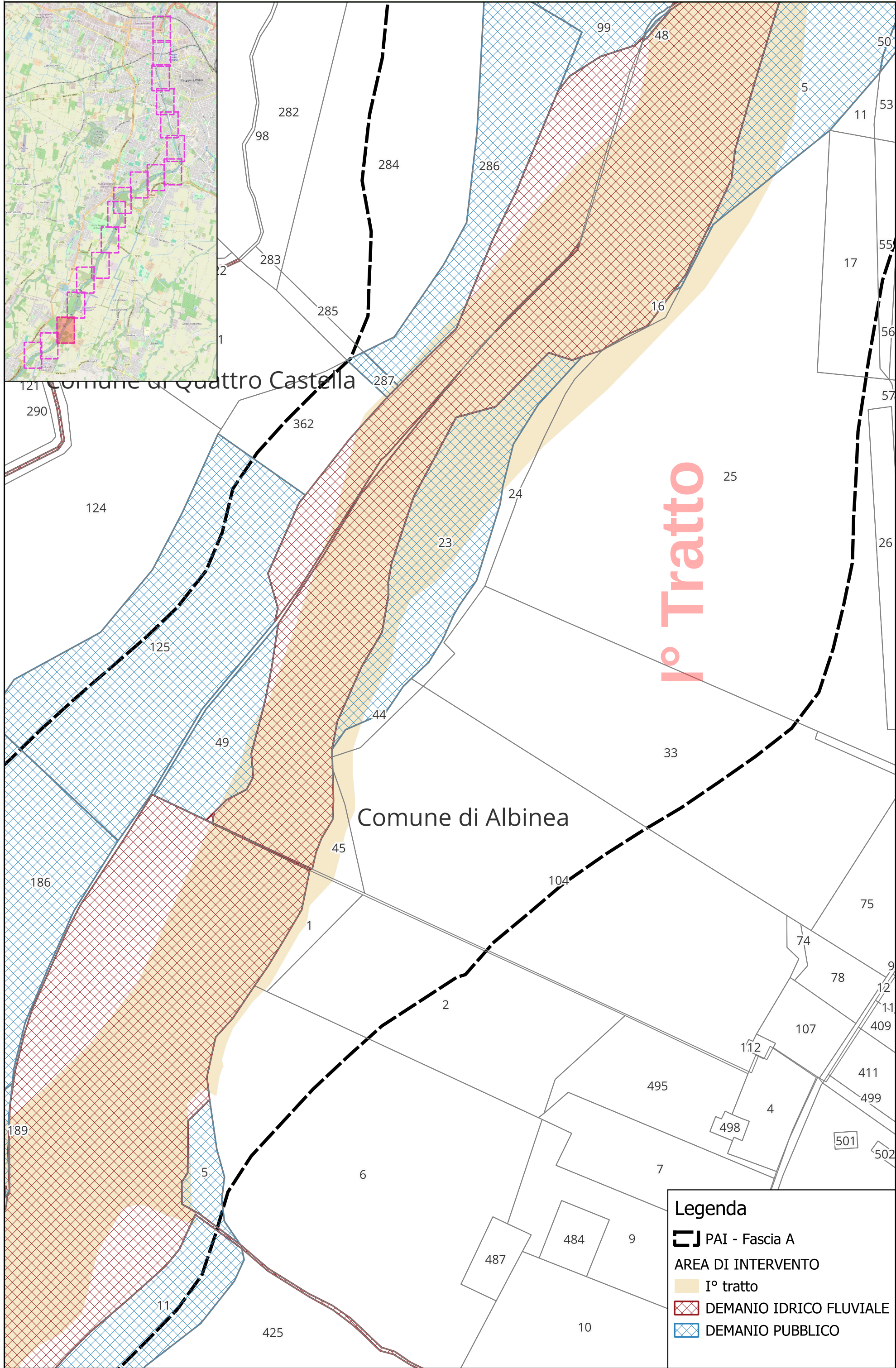
Legenda

- PAI - Fascia A
- AREA DI INTERVENTO**
 - I° tratto
 - DEMANIO IDRICO FLUVIALE
 - DEMANIO PUBBLICO



Legenda

- PAI - Fascia A
- AREA DI INTERVENTO**
 - I° tratto
 - DEMANIO IDRICO FLUVIALE
 - DEMANIO PUBBLICO



Legenda

 PAI - Fascia A

AREA DI INTERVENTO

 I° tratto

 DEMANIO IDRICO FLUVIALE

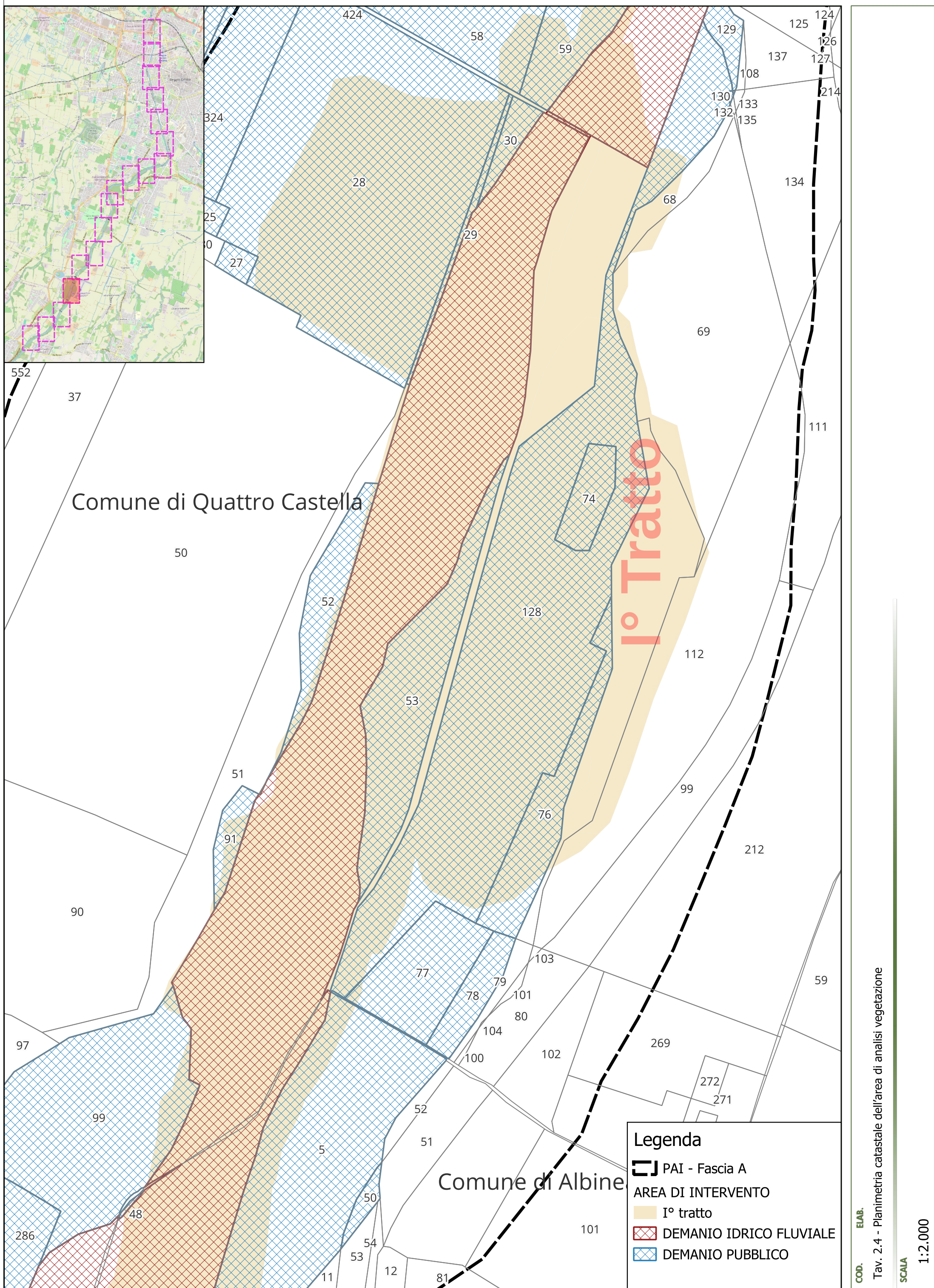
 DEMANIO PUBBLICO

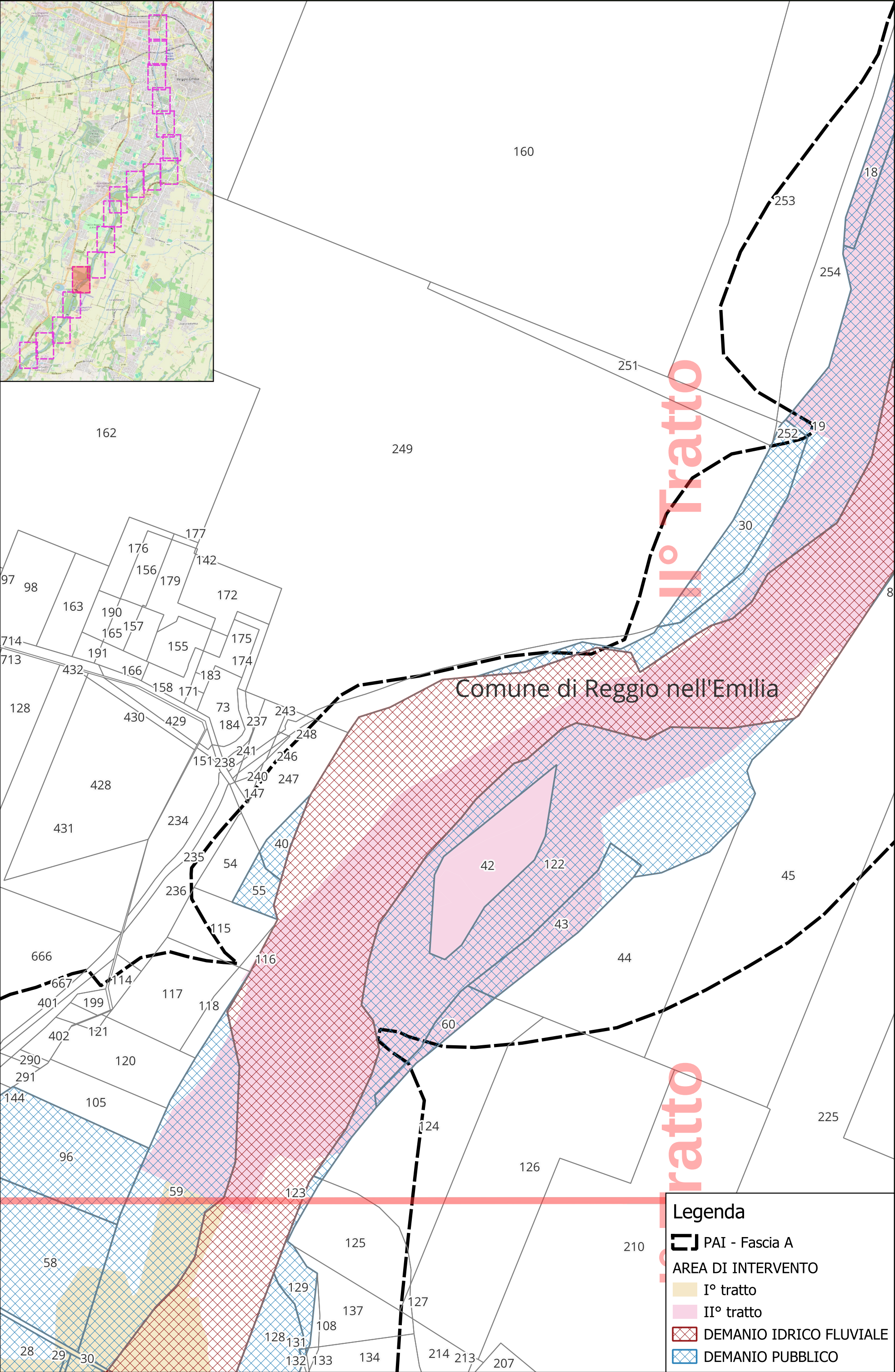
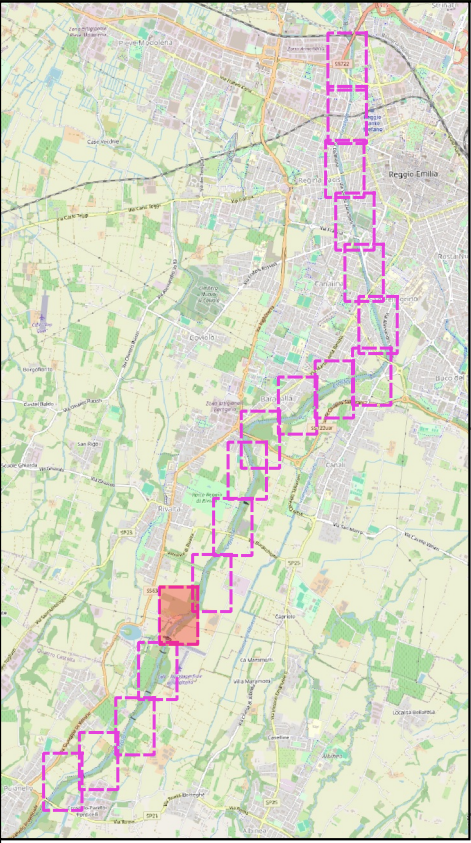
COD. ELAB.

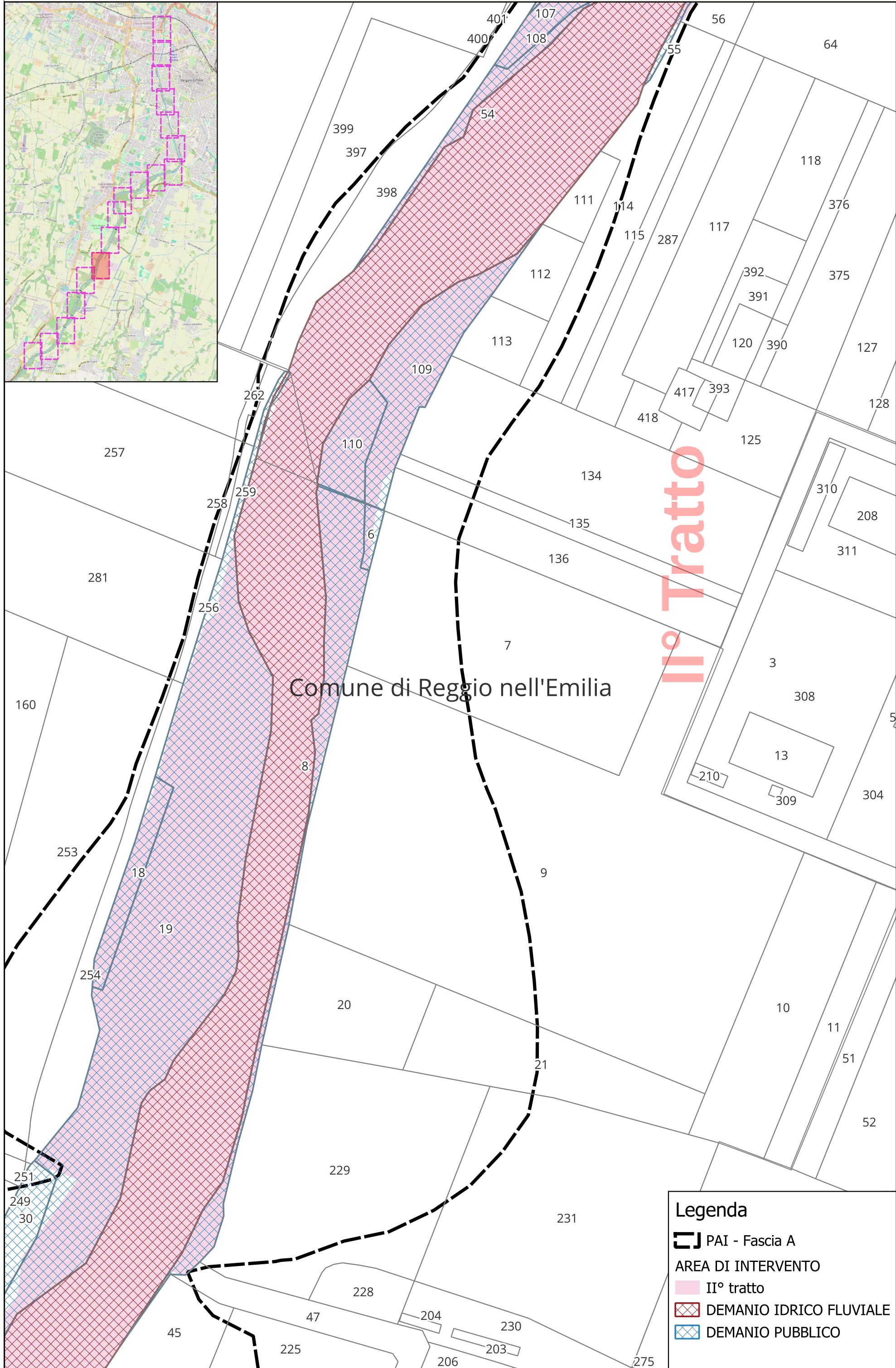
Tav. 2.3 - Planimetria catastale dell'area di analisi vegetazione

SCALA

1:2.000







Legenda

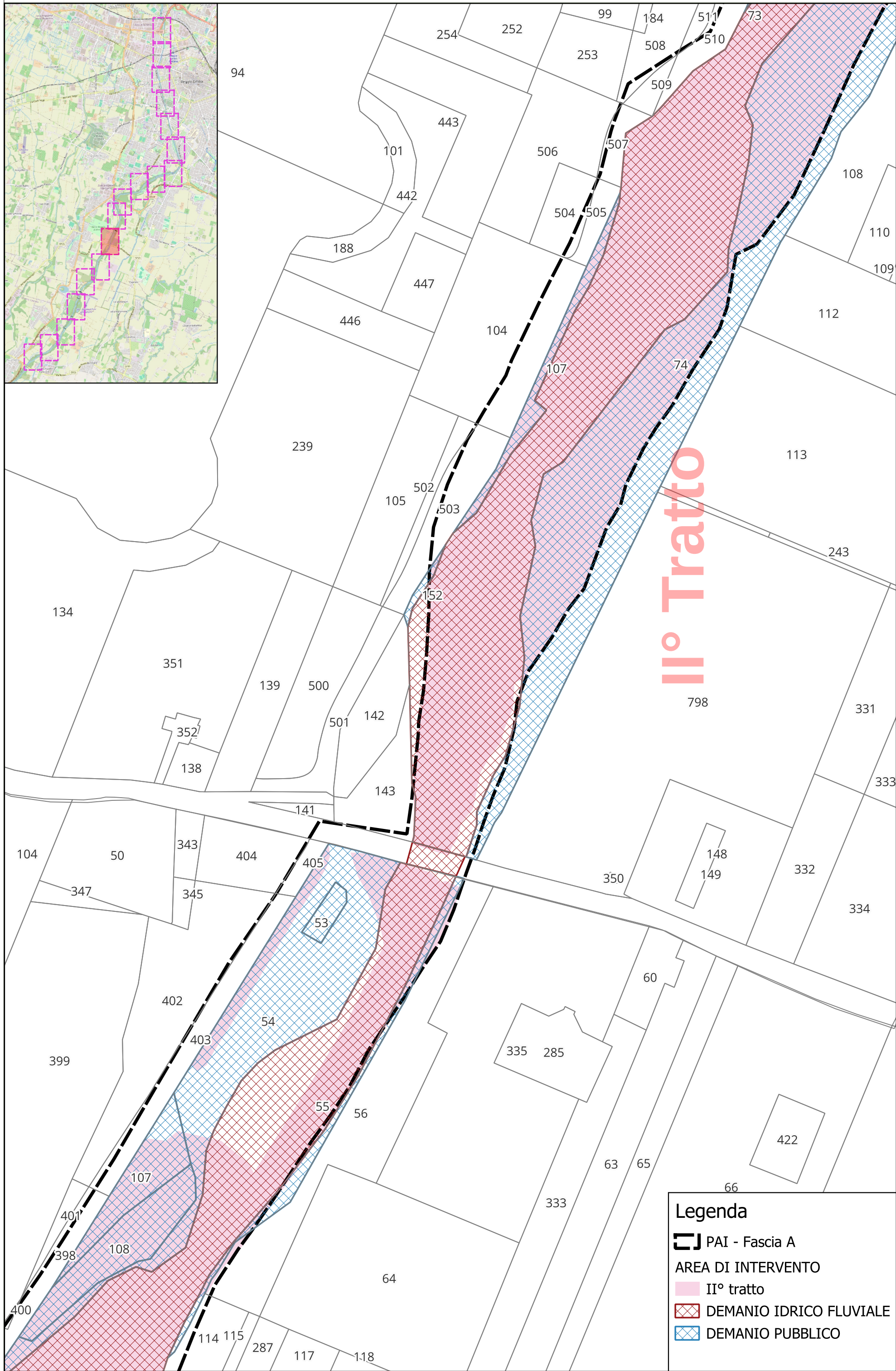
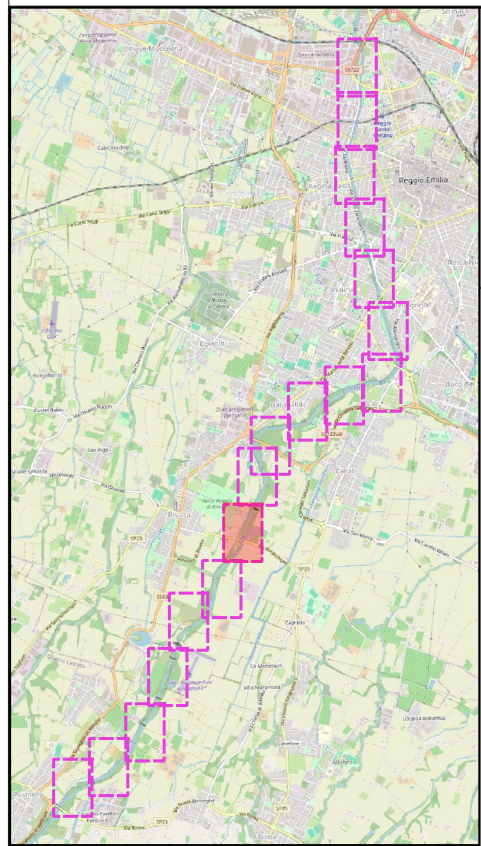
PAI - Fascia A

AREA DI INTERVENTO

II° tratto

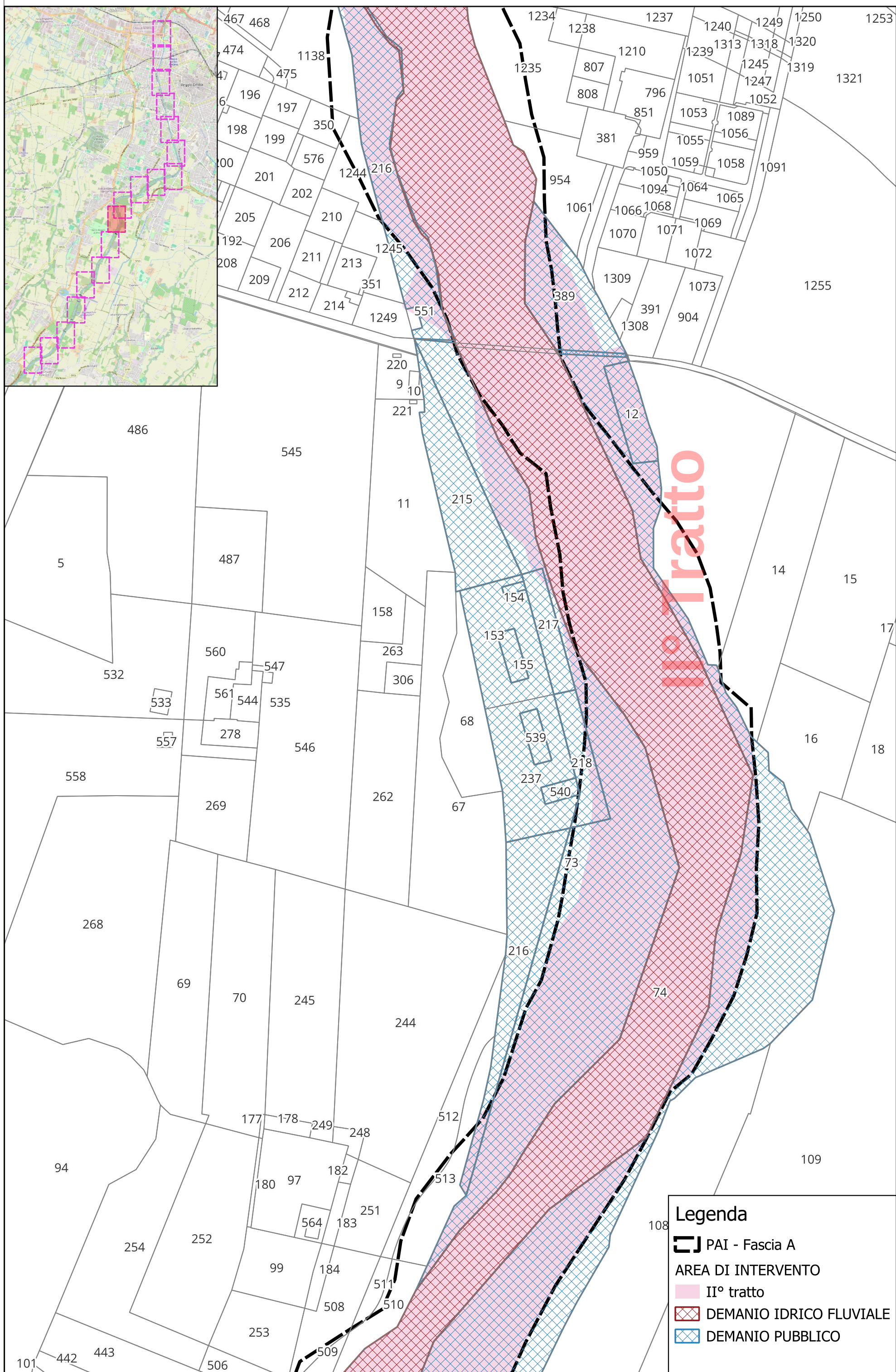
DEMANIO IDRICO FLUVIALE

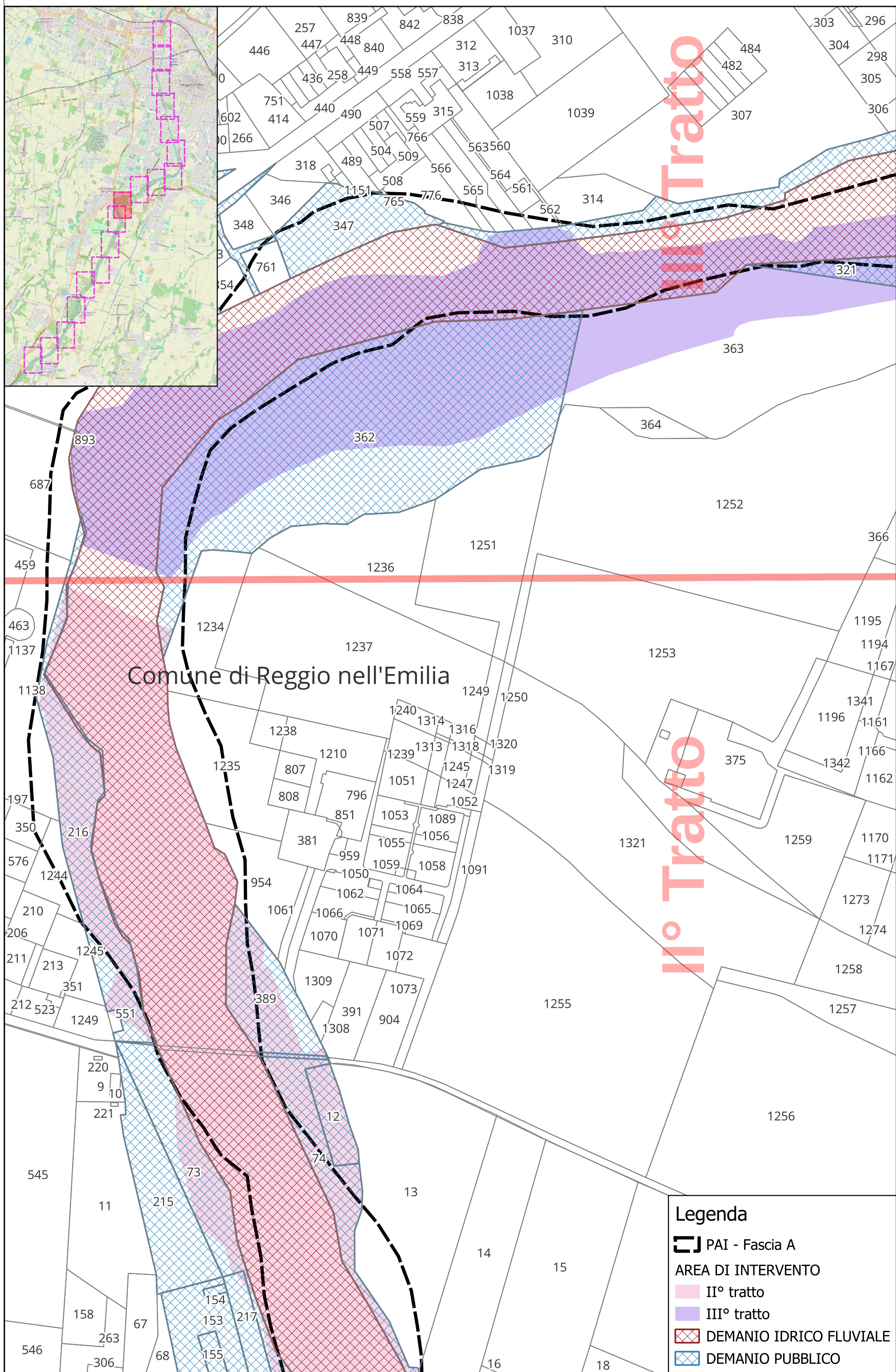
DEMANIO PUBBLICO



Legenda

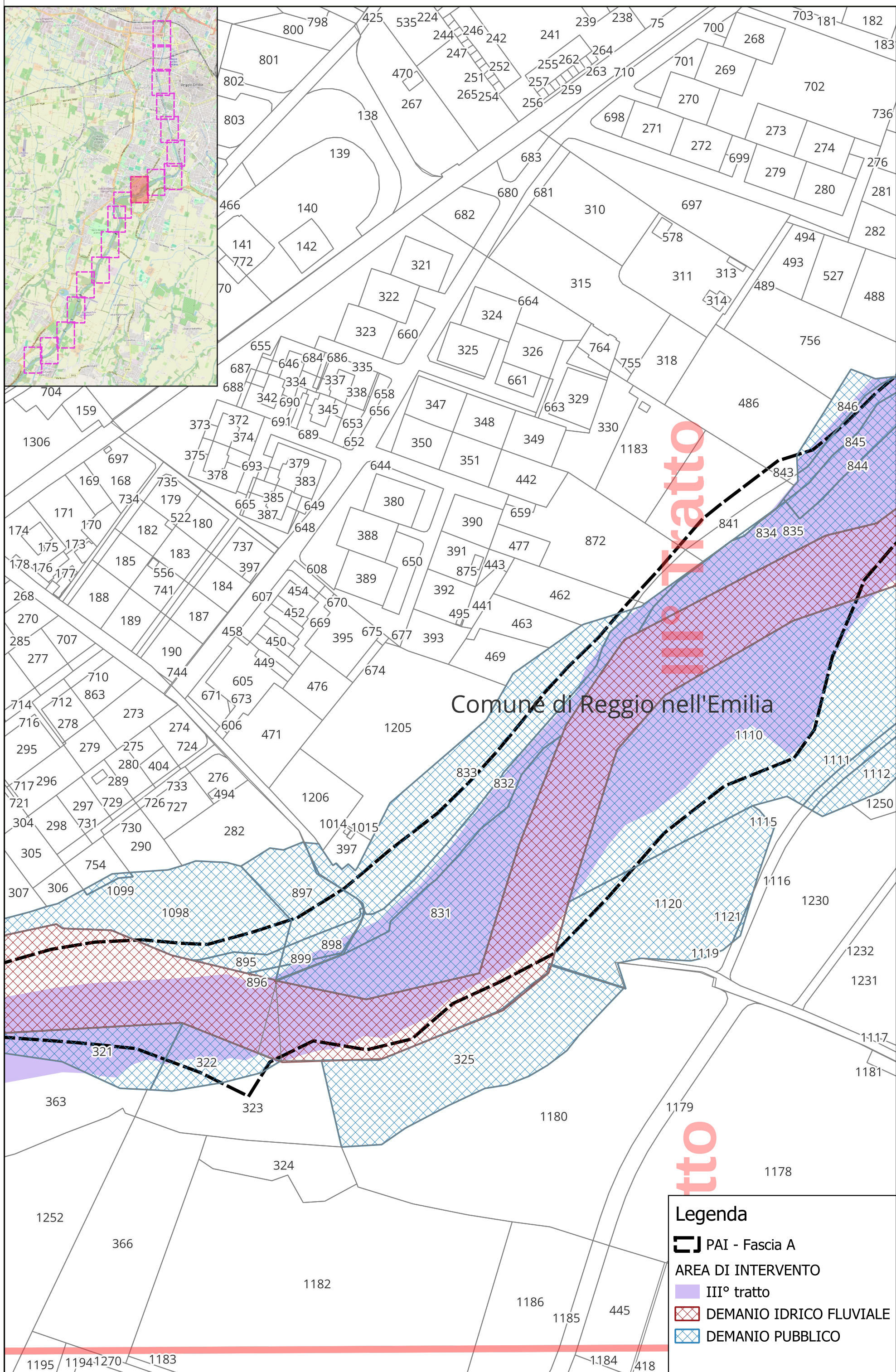
- PAI - Fascia A
- AREA DI INTERVENTO
 - II° tratto
 - DEMANIO IDRICO FLUVIALE
 - DEMANIO PUBBLICO

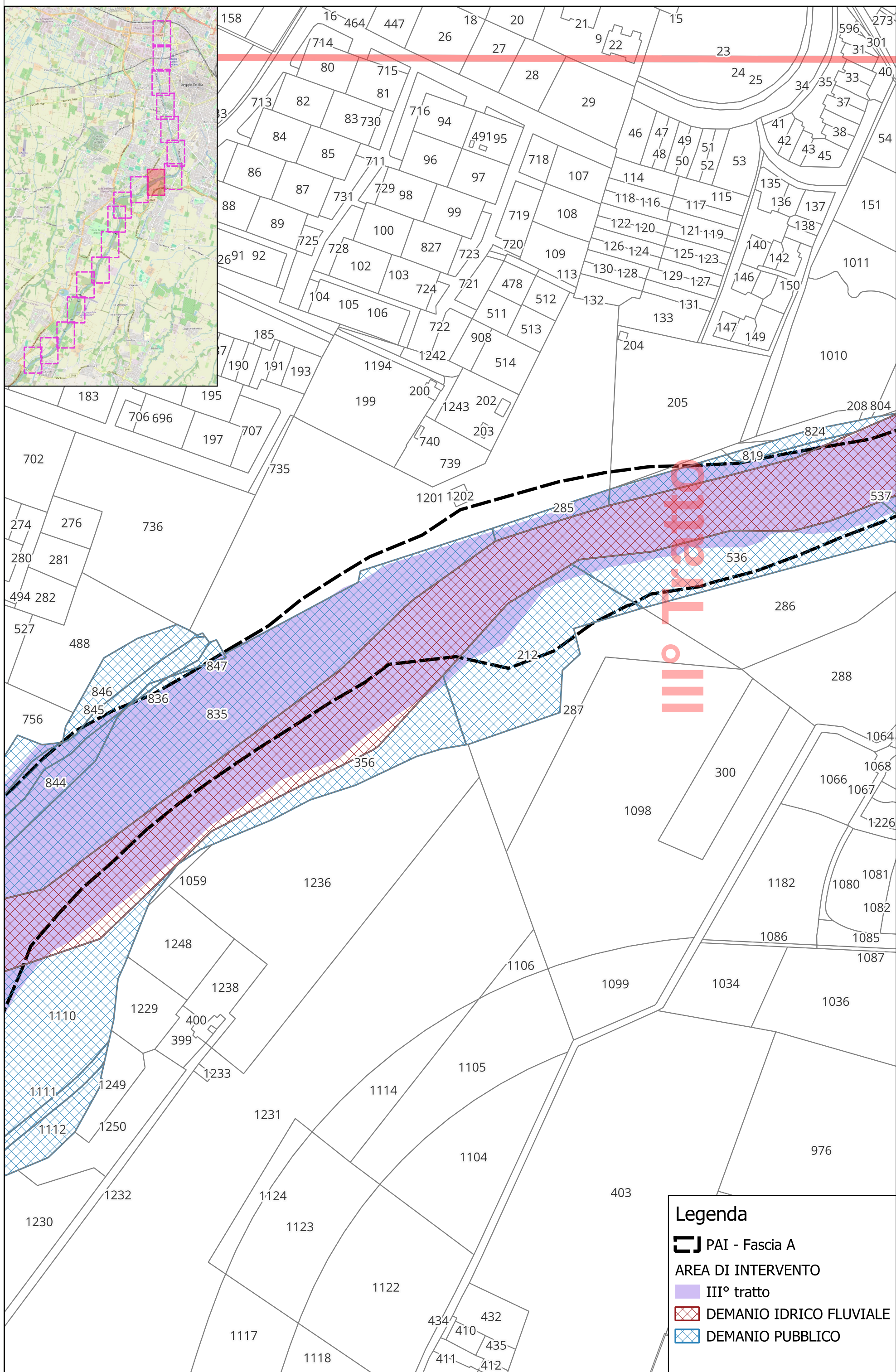




Legenda

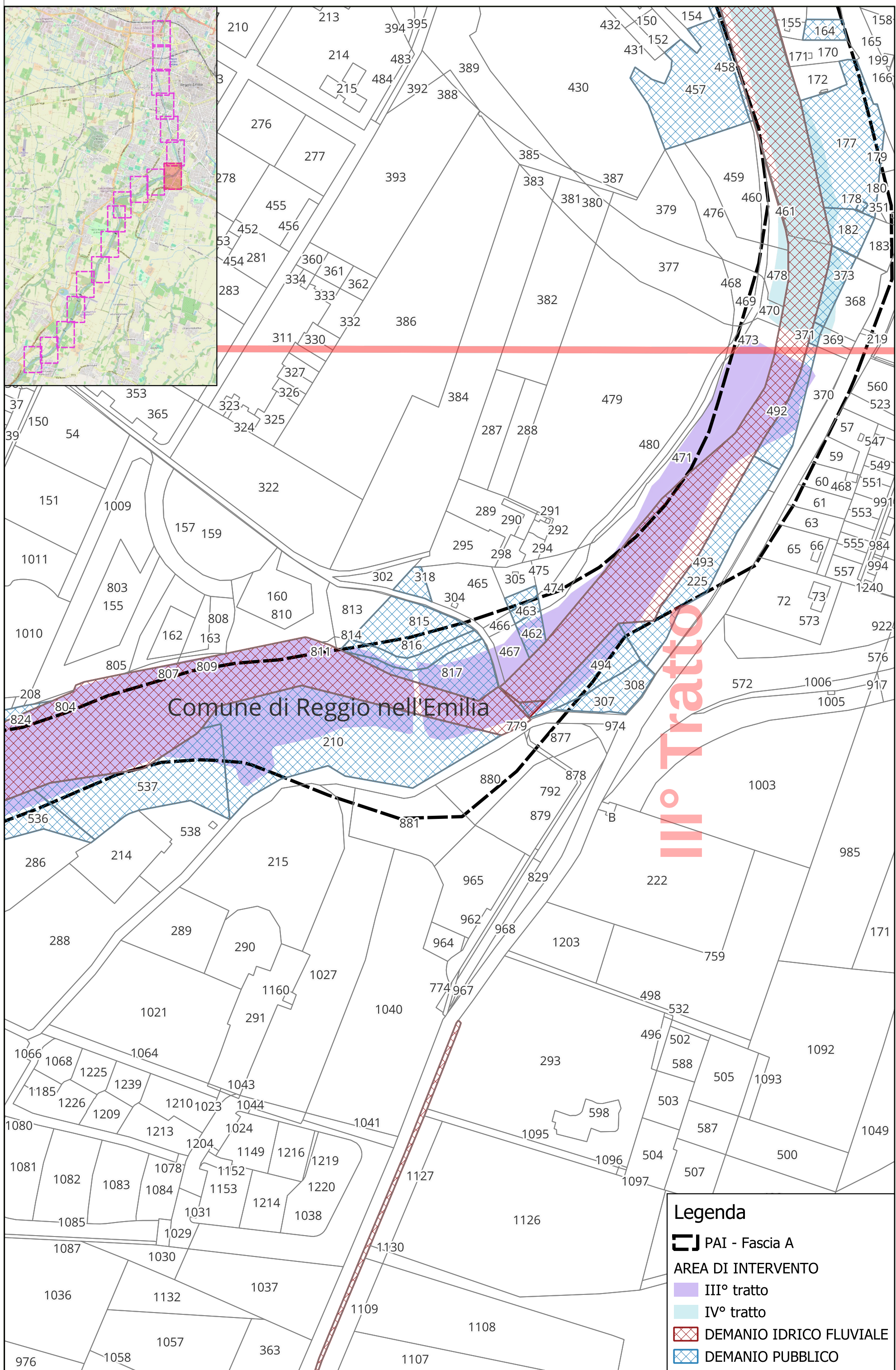
- PAI - Fascia A
- AREA DI INTERVENTO
 - II° tratto
 - III° tratto
- DEMANIO IDRICO FLUVIALE
- DEMANIO PUBBLICO

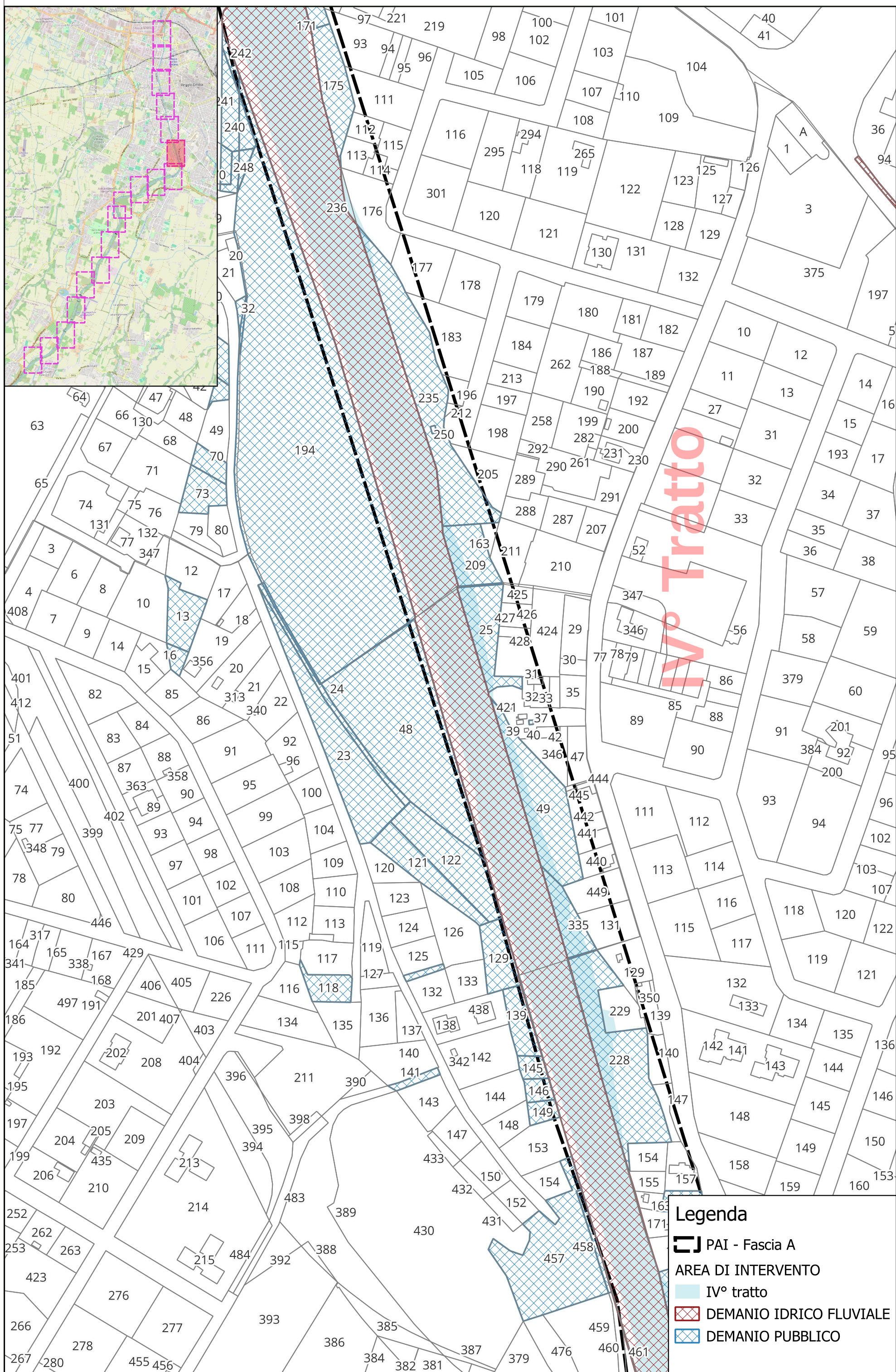




Legenda

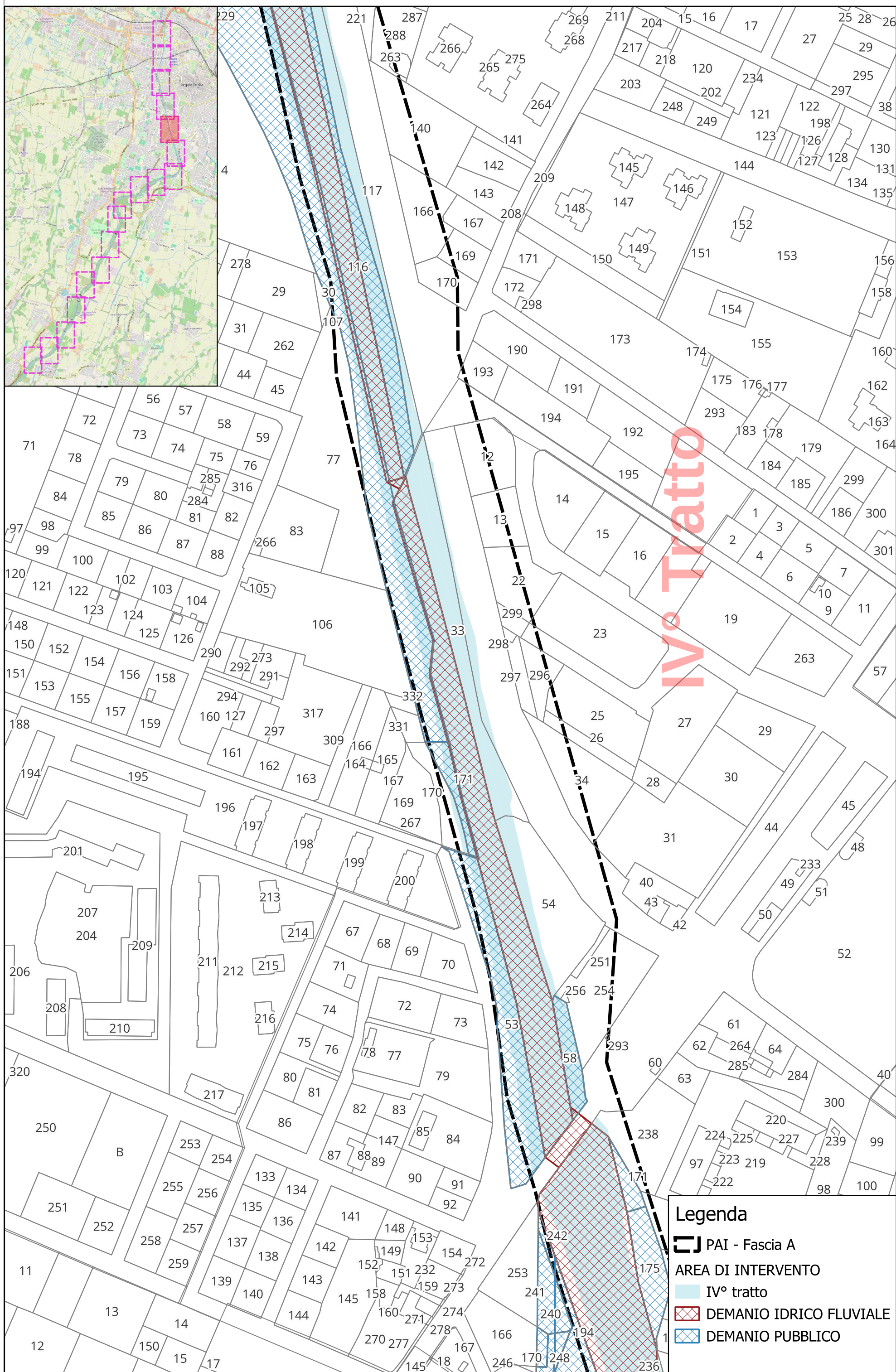
- PAI - Fascia A
- AREA DI INTERVENTO**
 - III° tratto
 - DEMANIO IDRICO FLUVIALE
 - DEMANIO PUBBLICO





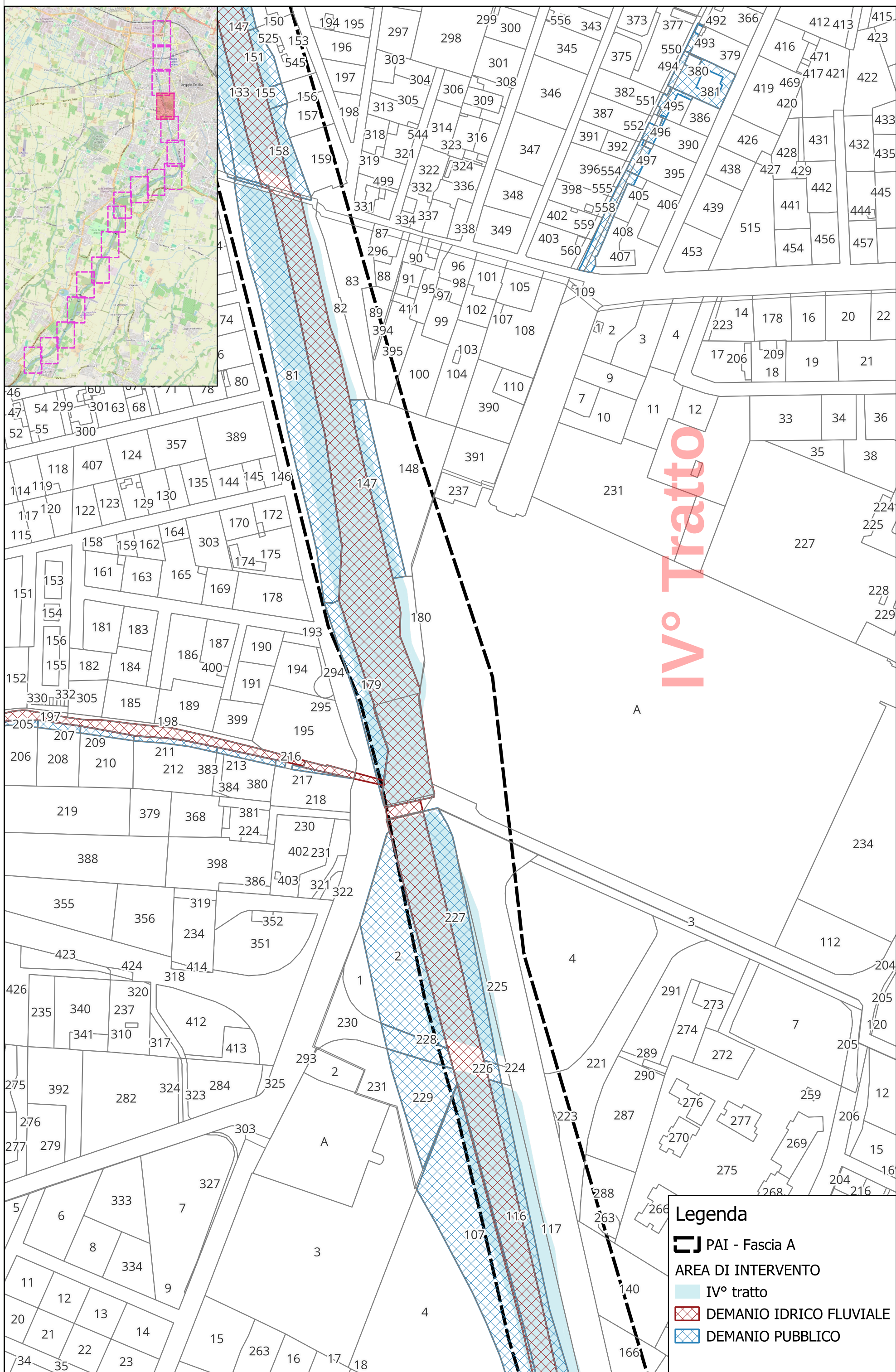
Legenda

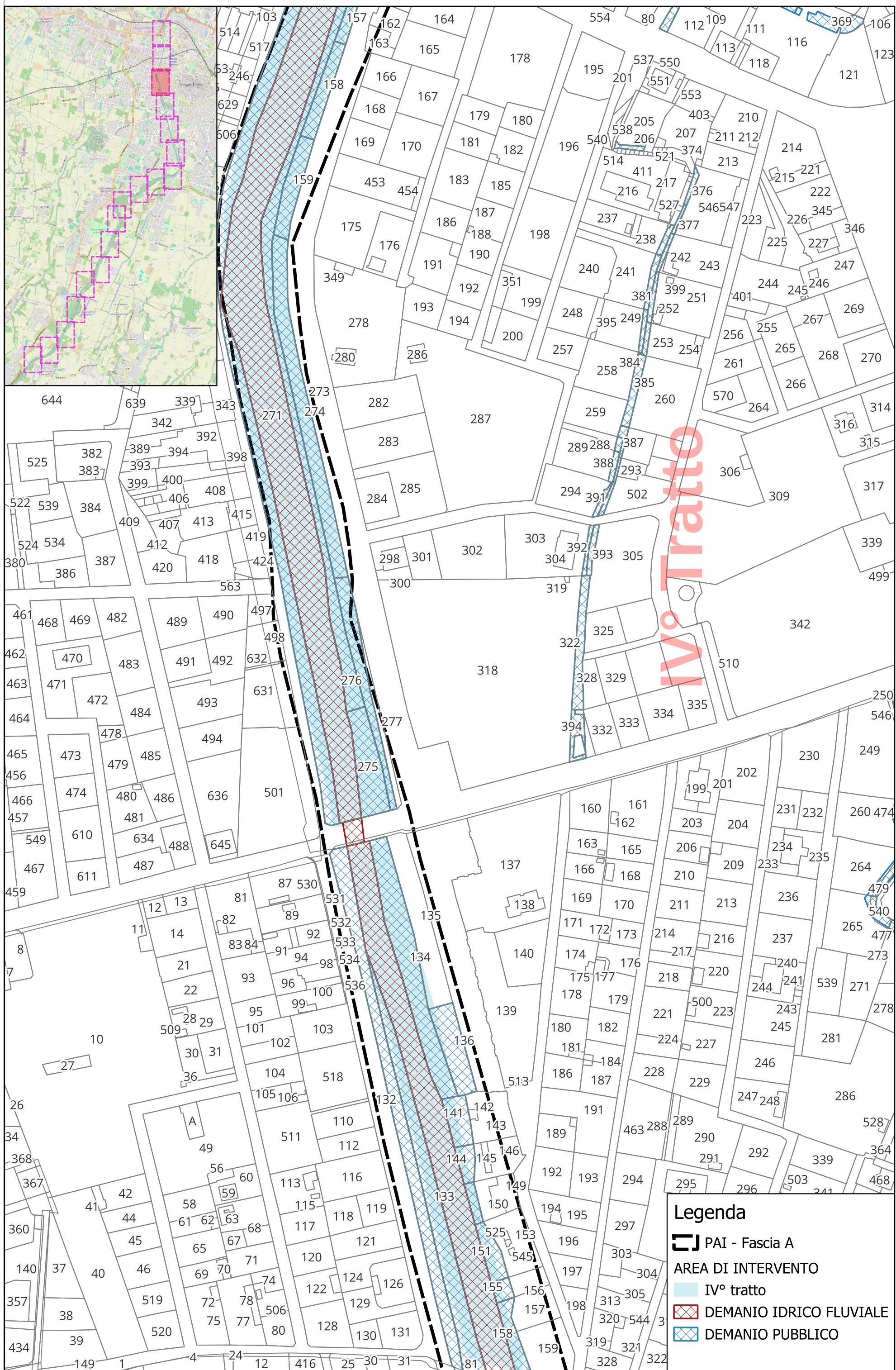
- PAI - Fascia A
- AREA DI INTERVENTO**
 - IV° tratto
 - DEMANIO IDRICO FLUVIALE
 - DEMANIO PUBBLICO



Legenda

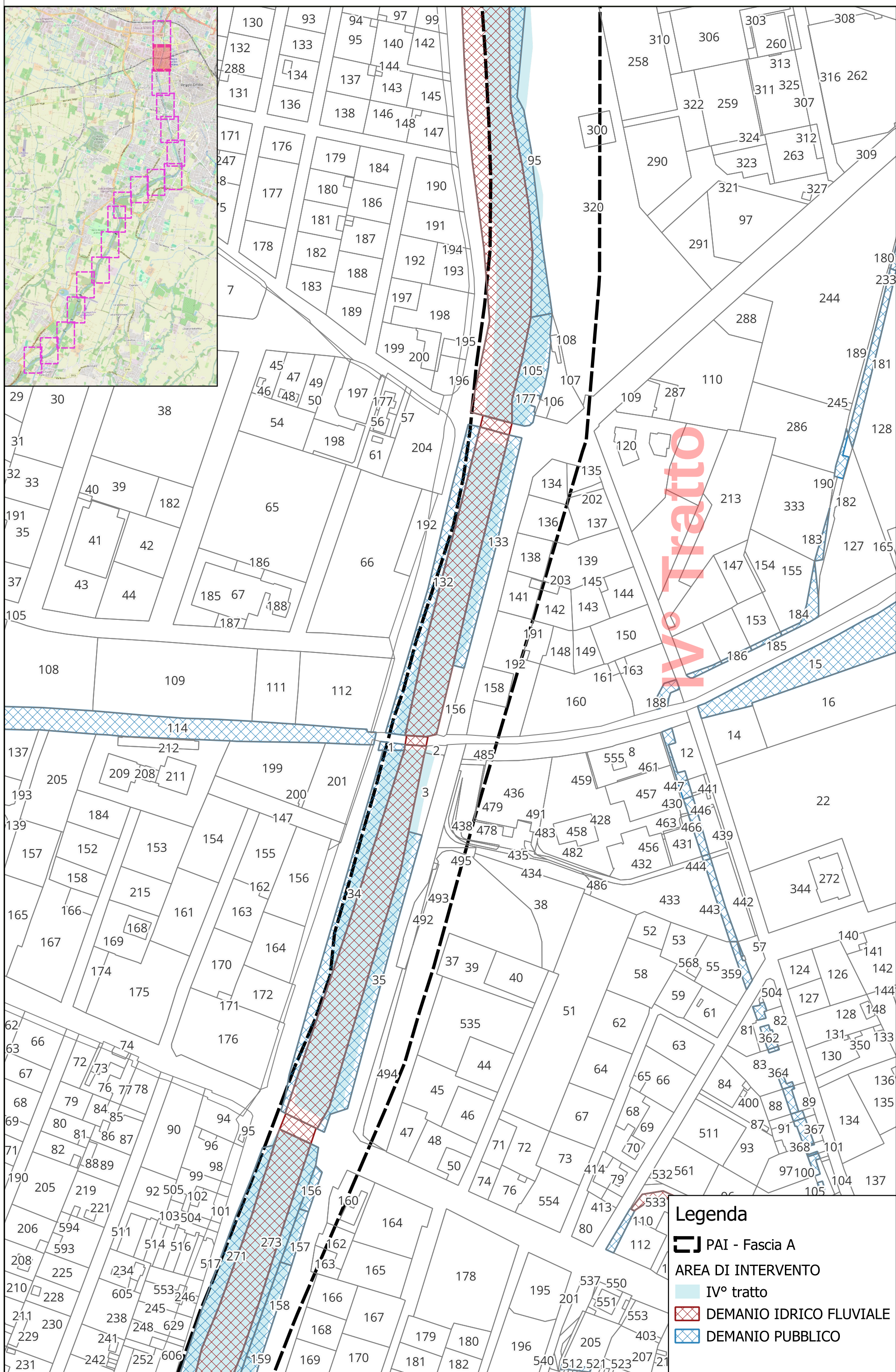
- PAI - Fascia A
- AREA DI INTERVENTO
 - IV° tratto
 - DEMANIO IDRICO FLUVIALE
 - DEMANIO PUBBLICO





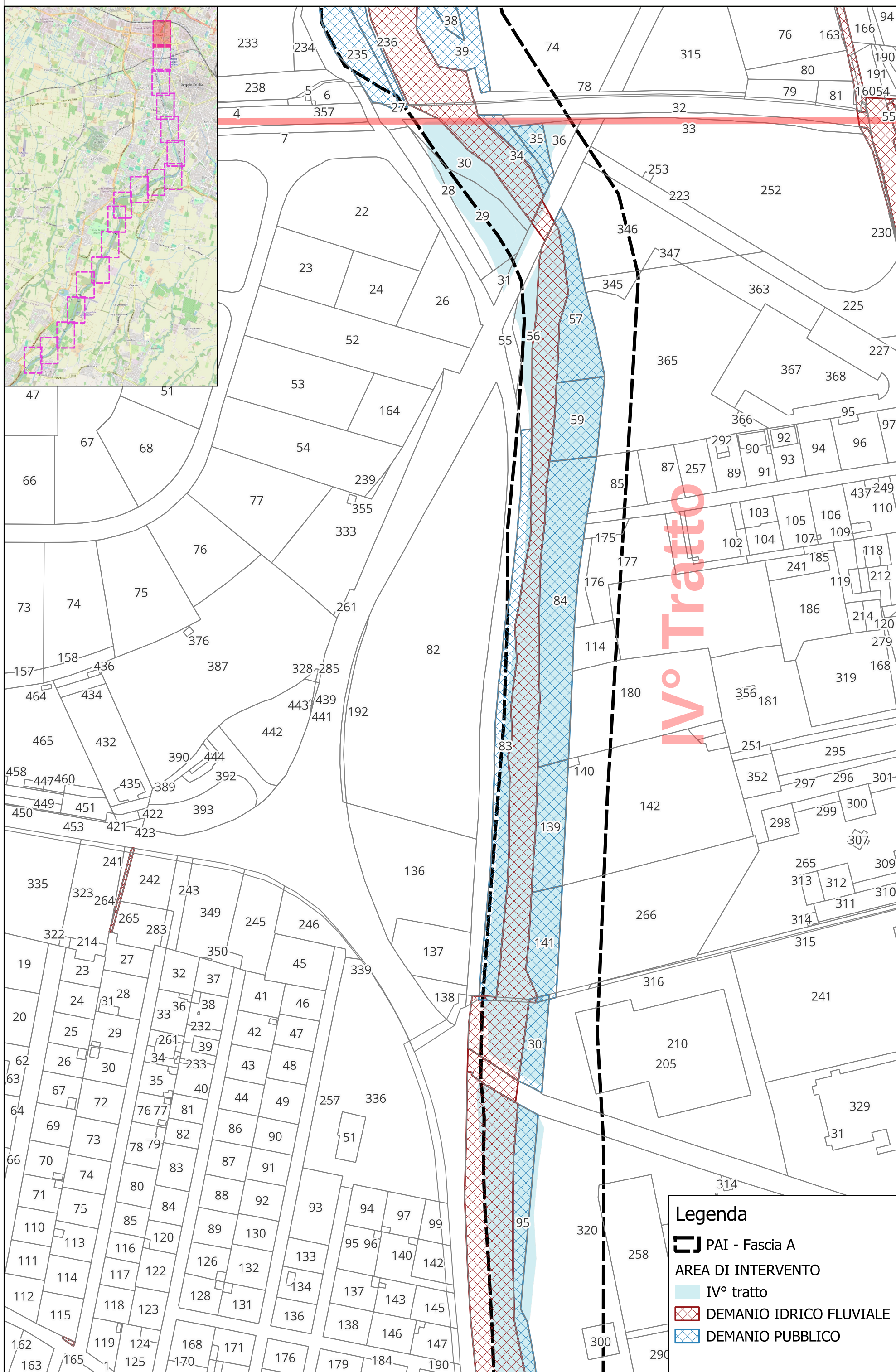
Legenda

- PAI - Fascia A
- AREA DI INTERVENTO
 - IV° tratto
 - DEMANIO IDRICO FLUVIALE
 - DEMANIO PUBBLICO



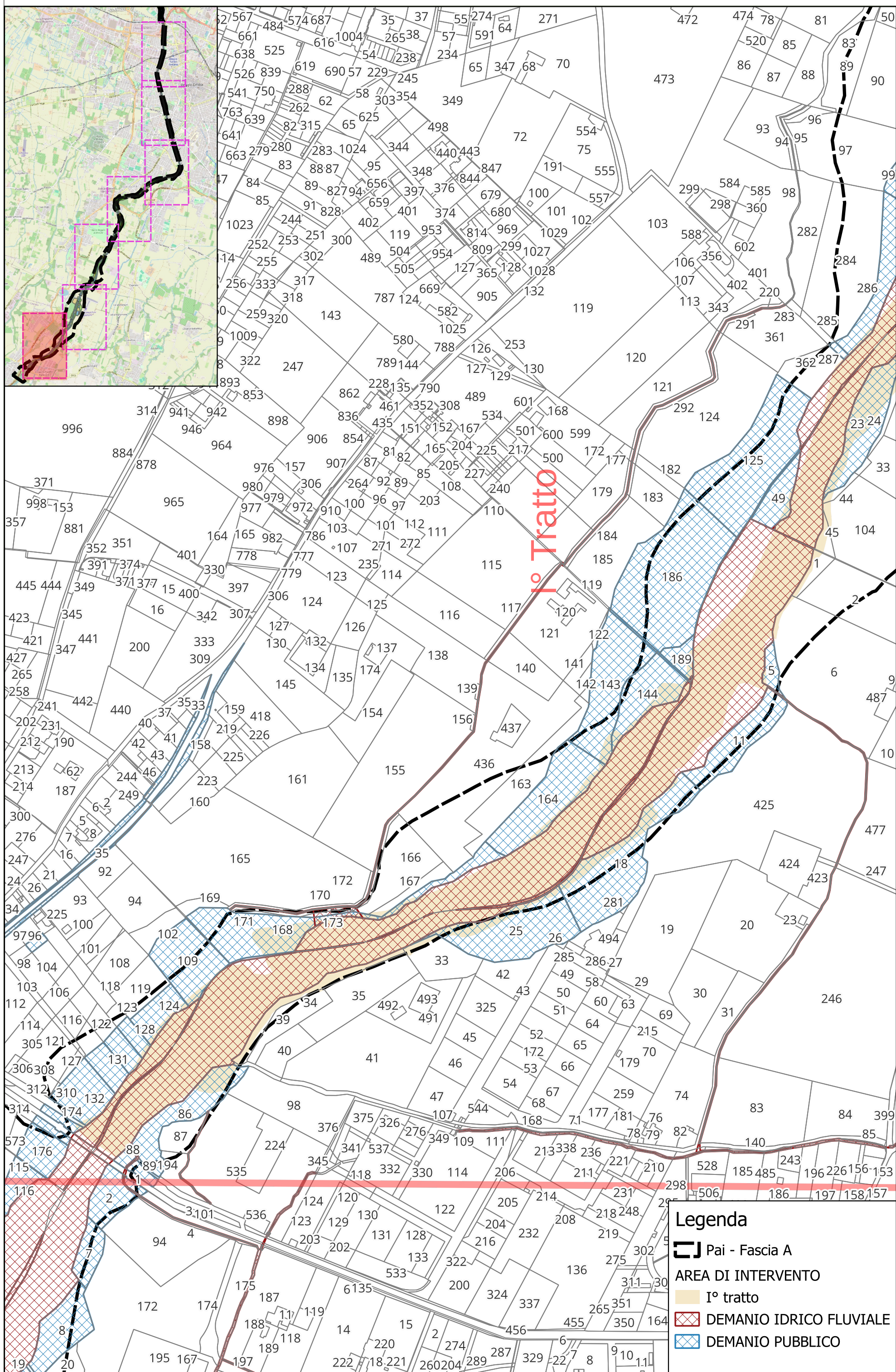
Legenda

- PAI - Fascia A
- AREA DI INTERVENTO
 - IV° tratto
 - DEMANIO IDRICO FLUVIALE
 - DEMANIO PUBBLICO



Legenda

- PAI - Fascia A
- AREA DI INTERVENTO
 - IV° tratto
 - DEMANIO IDRICO FLUVIALE
 - DEMANIO PUBBLICO



Legenda

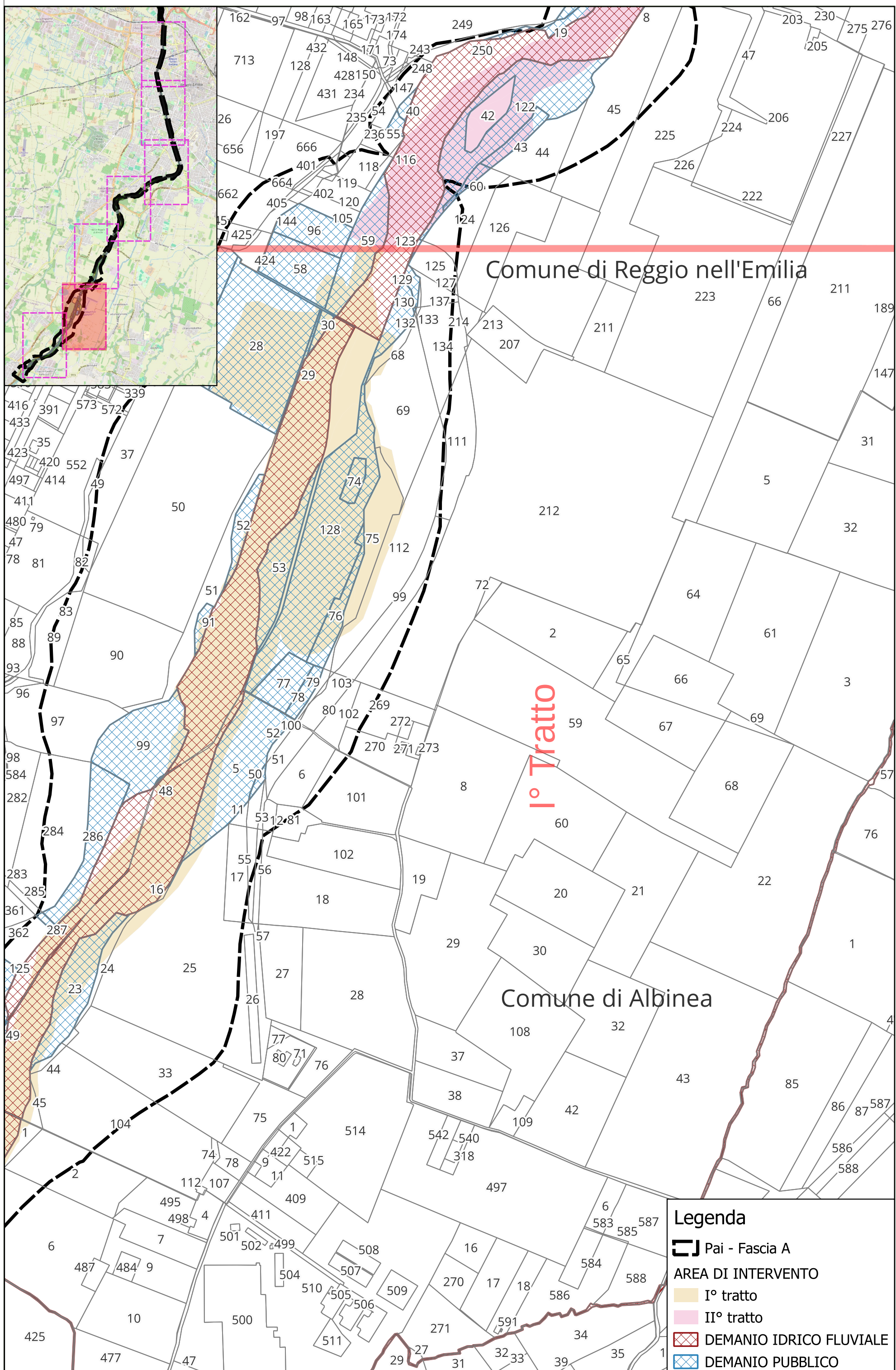
Pai - Fascia A

AREA DI INTERVENTO

I° tratto

DEMANIO IDRICO FLUVIALE

DEMANIO PUBBLICO



Legenda

Pai - Fascia A

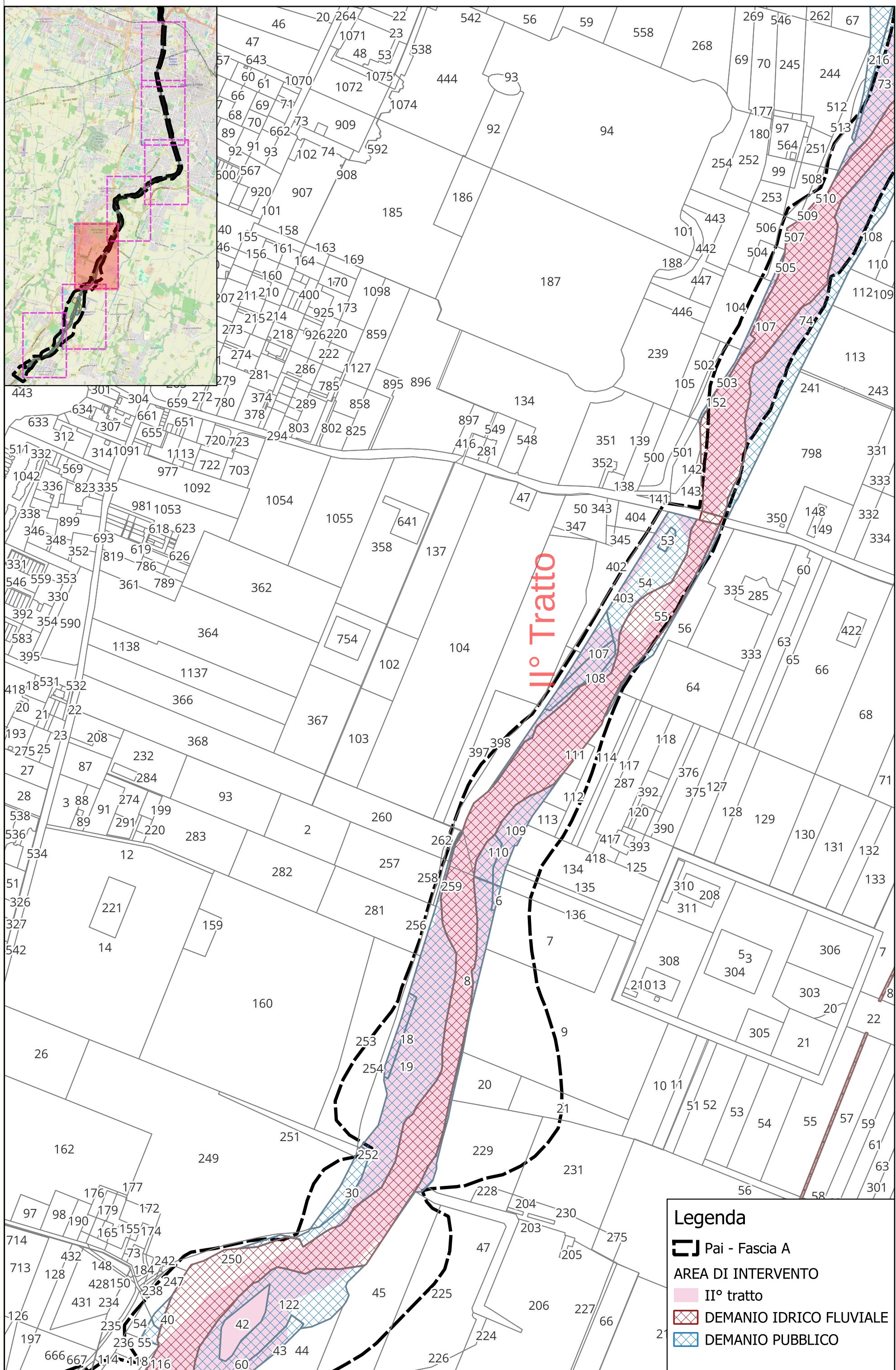
AREA DI INTERVENTO

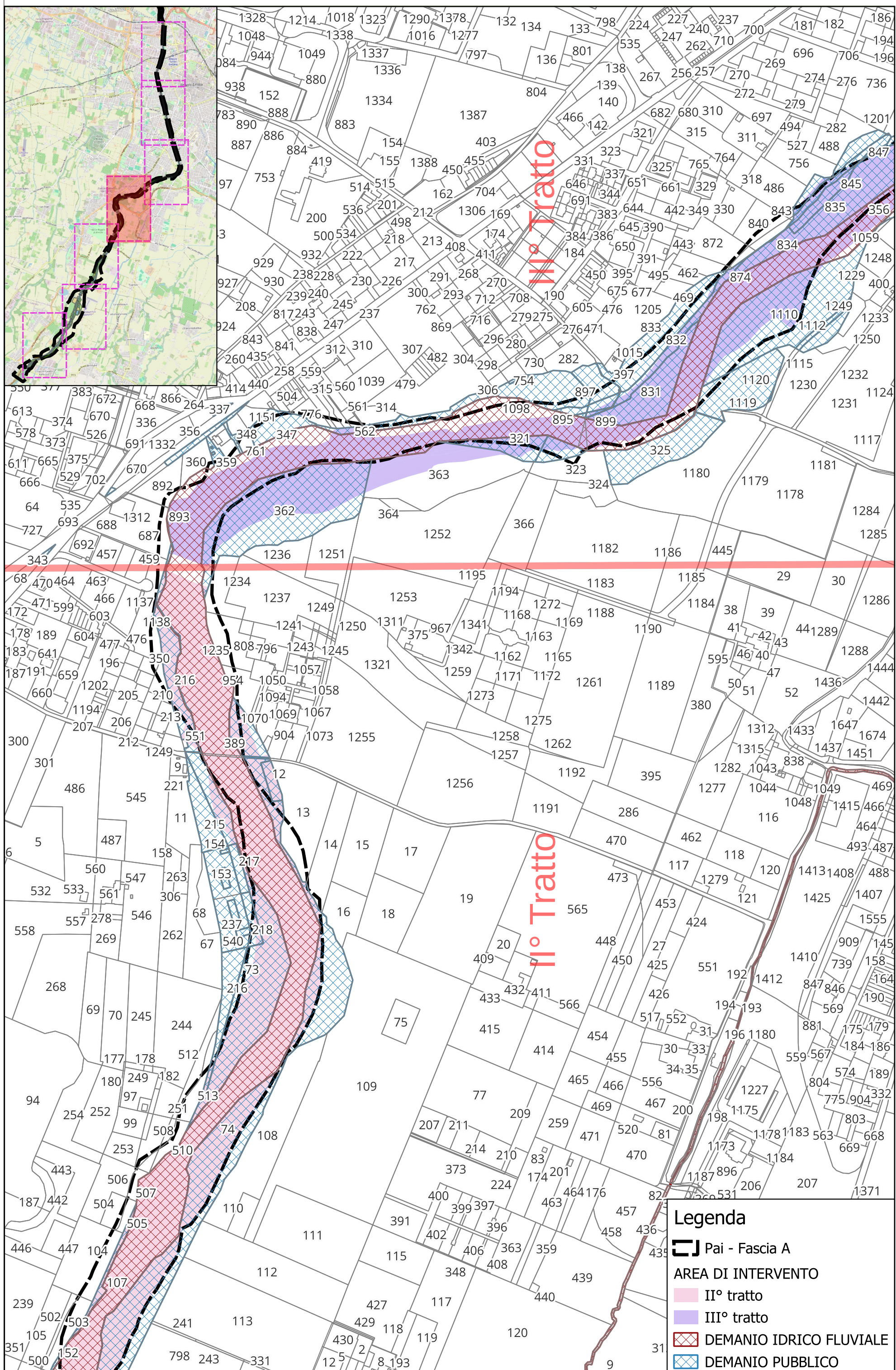
I° tratto

II° tratto

DEMANIO IDRICO FLUVIALE

DEMANIO PUBBLICO





Legenda

Pai - Fascia A

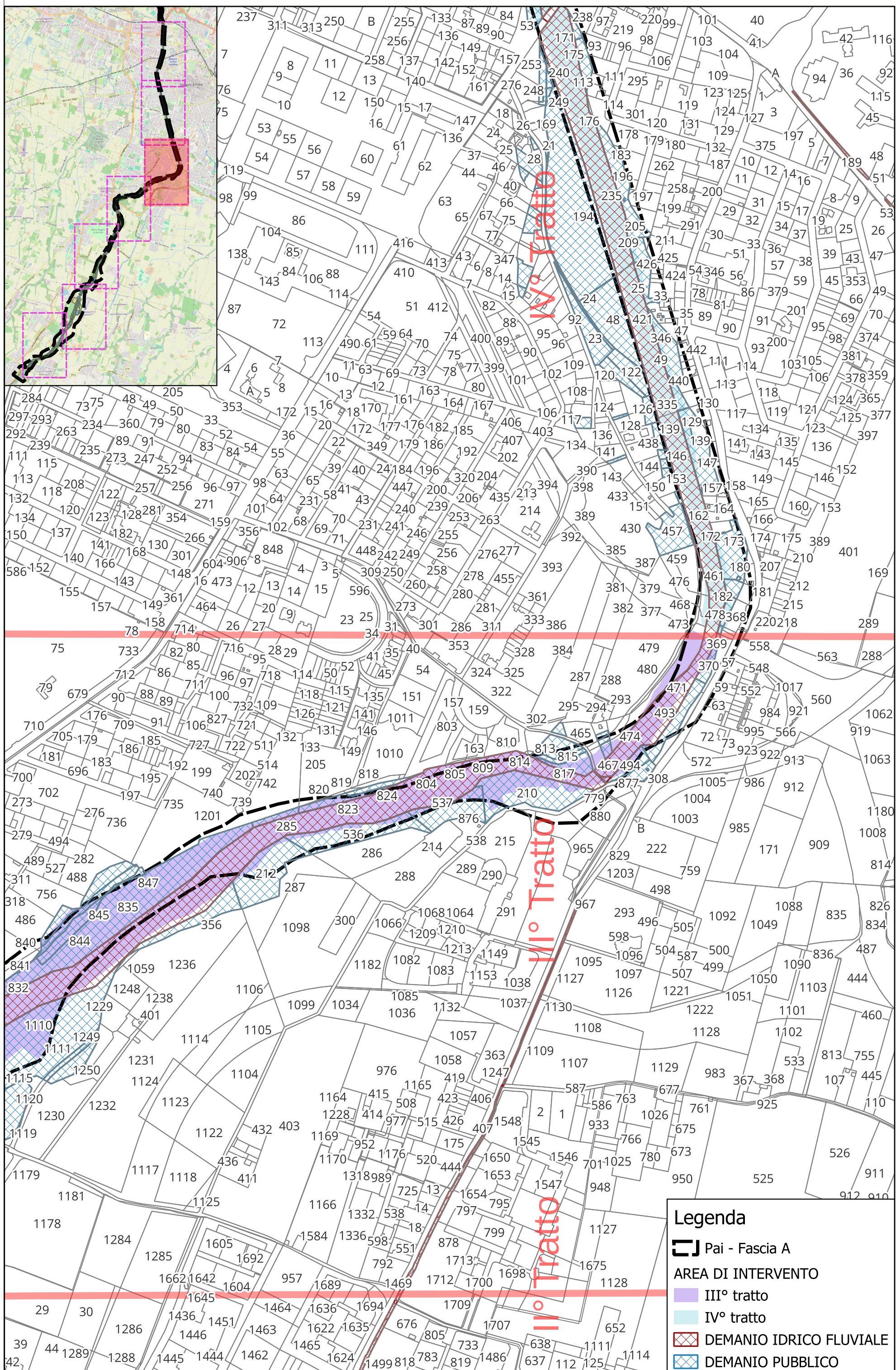
AREA DI INTERVENTO

II° tratto

III° tratto

DEMANIO IDRICO FLUVIALE

DEMANIO PUBBLICO



Legenda

Pai - Fascia A

AREA DI INTERVENTO

- III° tratto
- IV° tratto
- DEMANIO IDRICO FLUVIALE
- DEMANIO PUBBLICO

